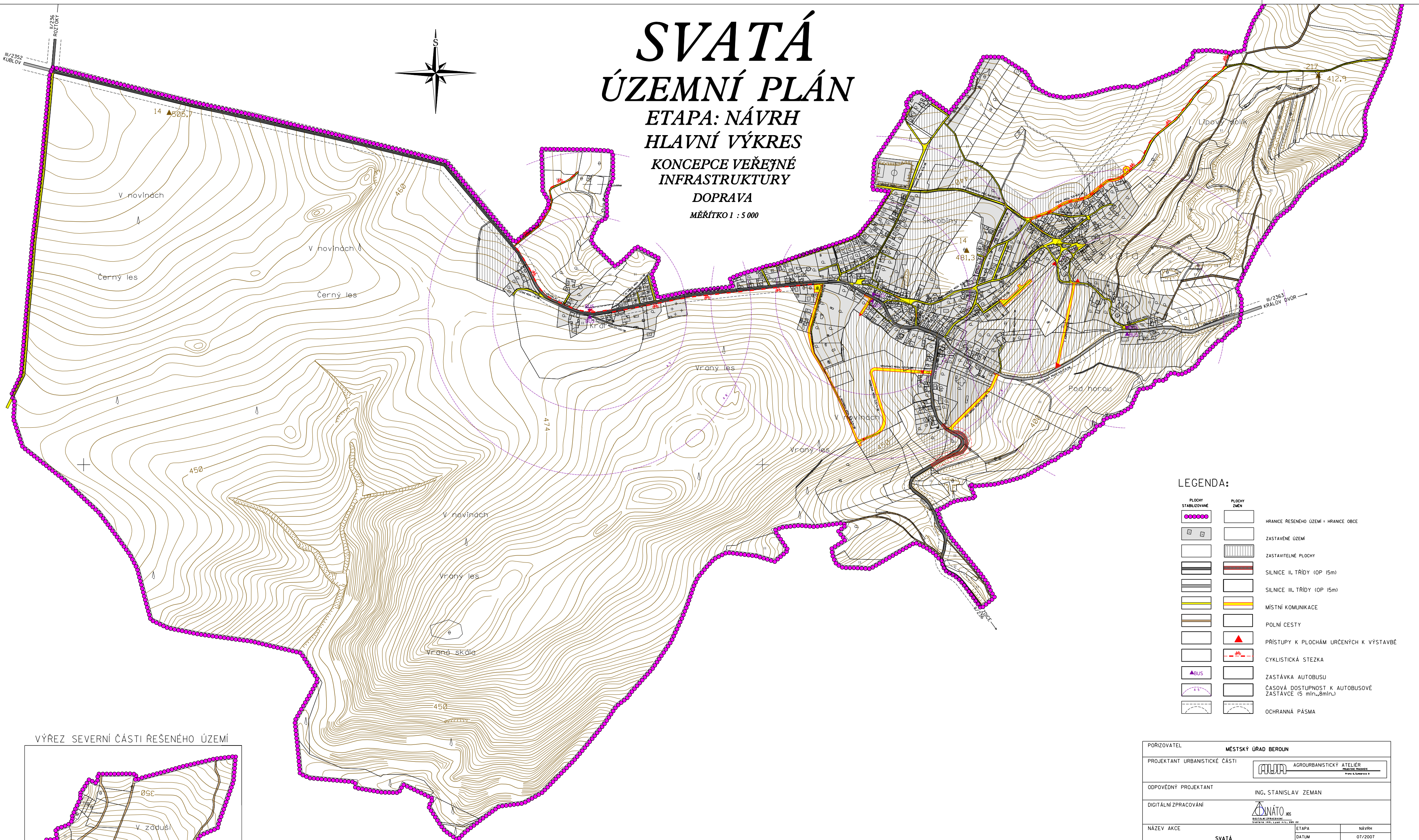



SVATÁ

ÚZEMNÍ PLÁN

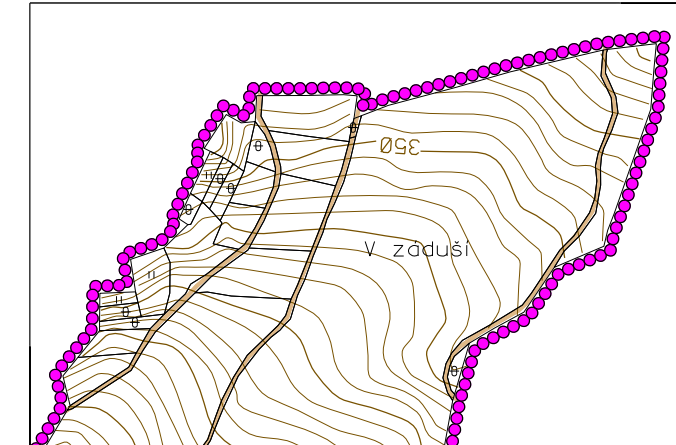
ETAPA: NÁVRH
HLAVNÍ VÝKRES
KONCEPCE VEŘEJNÉ
INFRASTRUKTURY
DOPRAVA
MĚŘÍTKO 1 : 5 000



LEGENDA:

PLOCHY STABILIZOVANÉ	PLOCHY ZMĚN	
		HRANICE ŘEŠENÉHO ÚZEMÍ = HRANICE OBCE
		ZASTAVĚNÉ ÚZEMÍ
		ZASTAVITELNÉ PLOCHY
		SILNICE II. TŘÍDY (OP 15m)
		SILNICE III. TŘÍDY (OP 15m)
		MÍSTNÍ KOMUNIKACE
		POLNÍ CESTY
		PRÍSTUPY K PLOCHAM URČENÝCH K VÝSTAVBE
		CYKLISTICKÁ STEZKA
		ZASTÁVKA AUTOBUSU
		ČASOVÁ DOSTUPNOST K AUTOBUSOVÉ ZASTÁVCE (5 min., 8min.)
		OCHRANNÁ PÁSMA

VÝREZ SEVERNÍ ČÁSTI ŘEŠENÉHO ÚZEMÍ



PORÍZOVATEL	MĚSTSKÝ ÚŘAD BEROUN
PROJEKTANT URBANISTICKÉ ČÁSTI	AGROURBANISTICKÝ ATELIER
ODPOVĚDNÝ PROJEKTANT	ING. STANISLAV ZEMAN
DIGITÁLNÍ ZPRACOVÁNÍ	
NÁZEV AKCE	SVATÁ ÚZEMNÍ PLÁN
NÁZEV VÝKRESU	KONCEPCE VEŘEJNÉ INFRASTRUKTURY - DOPRAVA
ČÁST DOKUMENTACE	ÚZEMNÍ PLÁN
ETAPA	NÁVRH
DATUM	07/2007
MĚŘÍTKO	1 : 5 000
FORMÁT	A0
CÍSLO VÝKRESU:	CÍSLO PÁRE: